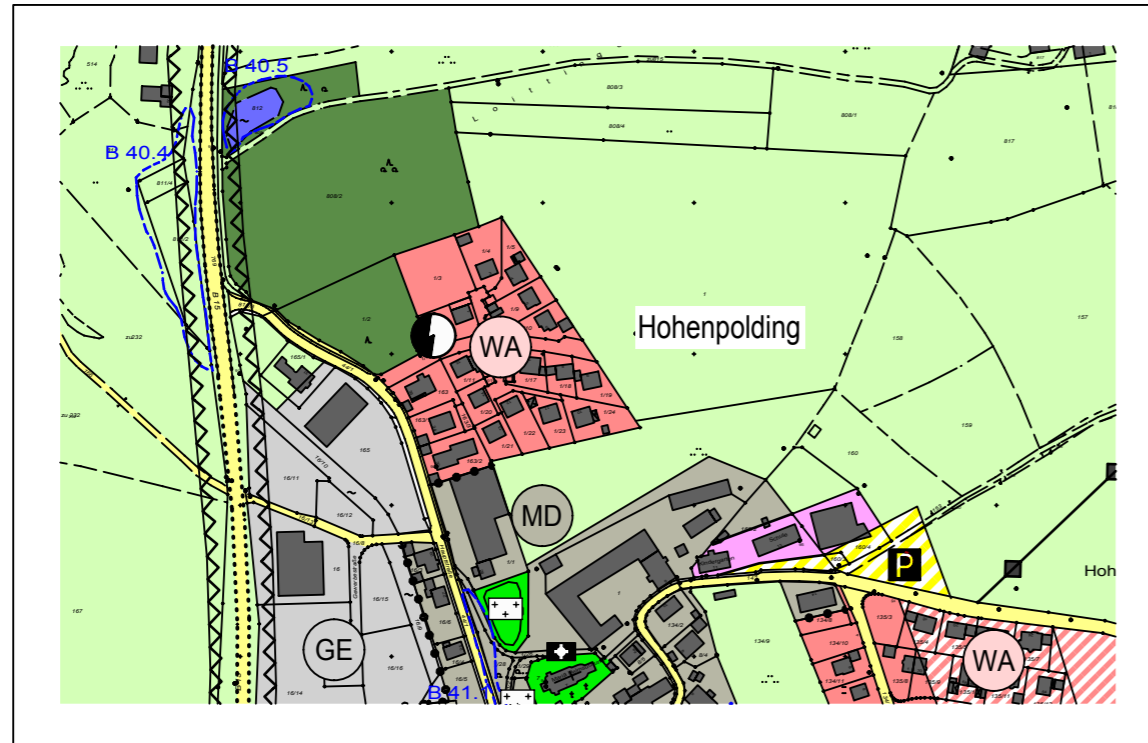
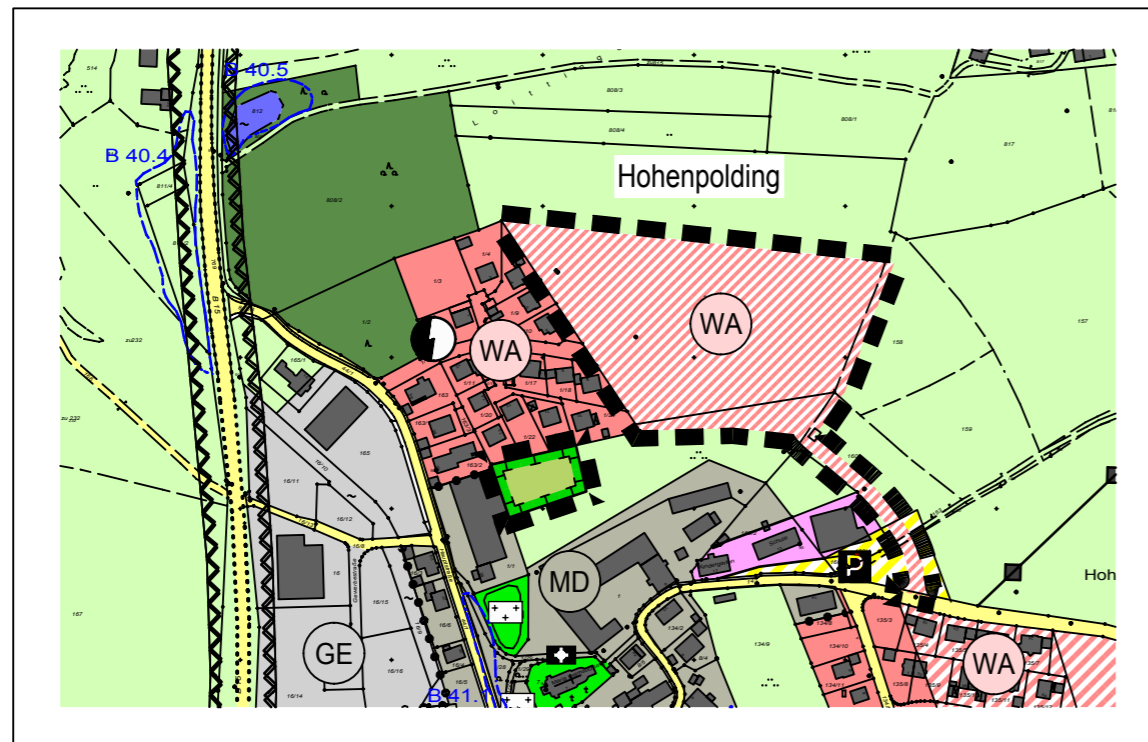


Gemeinde Hohenpolding - LKR. Erding Flächennutzungsplan - 6. Änderung

"WA Klausenberg 2"






Ausschnitt aus dem rechtsgültigen Flächennutzungsplan Gemeinde Hohenpolding



Flächennutzungsplan 6. Änderung "WA Klausenberg 2" Gemeinde Hohenpolding

Zeichenerklärung

(§ 5 Abs. 2 Nr. 1 und Nr. 10 BauGB)

-  Allgemeines Wohngebiet nach § 4 BauNVO, Planung
-  Flächen für Maßnahmen zum Schutz, zur Pflege und zur Entwicklung von Natur und Landschaft, Ausgleichsflächen
-  Grenze des räumlichen Geltungsbereiches des Deckblattes

Der Beschluss zur 6. Änderung des rechtskräftigen Flächennutzungsplanes wurde vom Gemeinderat am 05.03.2012 gefasst und am 16.03.2012 ortsüblich bekannt gegeben (§ 2 Abs. 1 BauGB).

Die frühzeitige Bürgerbeteiligung zur 6. Änderung des Flächennutzungsplanes - Vorentwurf in der Fassung vom 15.05.2012 hat in der Zeit vom 18.06.2012 bis 20.07.2012 stattgefunden. (§ 3 Abs. 1 BauGB).

Die frühzeitige Beteiligung der Träger öffentlicher Belange zur 6. Änderung des Flächennutzungsplanes - Vorentwurf in der Fassung vom 15.05.2012 hat in der Zeit vom 18.06.2012 bis 20.07.2012 stattgefunden. (§ 4 Abs. 1 BauGB).

Die öffentliche Auslegung des vom Gemeinderat am 28.08.2012 gebilligten Entwurfs der 6. Änderung des Flächennutzungsplanes in der Fassung vom 28.08.2012 hat in der Zeit vom 10.10.2012 bis 14.11.2012 stattgefunden, (§ 3 Abs. 2 BauGB), die Anhörung der Träger öffentlicher Belange, (§ 4 Abs. 2 BauGB), hat in der Zeit vom 10.10.2012 bis 14.11.2012 stattgefunden.

Die erneute öffentliche Auslegung des vom Gemeinderat am 28.08.2012 gebilligten Entwurfs der 6. Änderung des Flächennutzungsplanes in der Fassung vom 20.11.2012 hat in der Zeit vom 05.03.2013 bis 05.04.2013 stattgefunden, (§ 3 Abs. 2 BauGB).

Die Gemeinde Hohenpolding hat mit Beschluss des Gemeinderats vom 09.04.2013 die 6. Änderung des Flächennutzungsplans in der Fassung vom 20.11.2012 festgestellt.

Hohenpolding, den 09.04.2013
1. Bürgermeister (Siegel)

Das Landratsamt Erding hat die 6. Änderung des Flächennutzungsplanes - in der Fassung vom 20.11.2012 am 28.06.2013 mit Bescheid vom 28.06.2013, Az 41-2 genehmigt. (§ 6 BauGB)

(Siegel Genehmigungsbehörde)

Die ortsübliche Bekanntmachung der Genehmigung erfolgte am 10.07.2013.
Mit der Bekanntmachung wird die 6. Änderung des Flächennutzungsplanes in der Fassung vom 20.11.2012 wirksam (§ 6 Abs. 5 BauGB).

Hohenpolding, den 10.07.2013
1. Bürgermeister (Siegel)

<p>Landshut, den 20.11.2012 Konrad Heilmeier</p>	<p>Proj.-Plan-Nr. 21133-412-00 Maßstab 1:5000 Bearb./gez. WE/HK Datum 15.05.2012(VE) 28.08.2012 (E) 20.11.2012</p> <p>Neustadt 452 84028 Landshut Tel. 0871-92393-0 Fax 0871-92393-18</p>	<p>Entwicklung und Gestaltung von Landschaft</p> <p>E G L</p>
--------------------------------------------------	---------------------------------------------------------------------------------------------------------------------------------------------------------------------------------------------------------------------------	-----------------------------------------------------------------------------