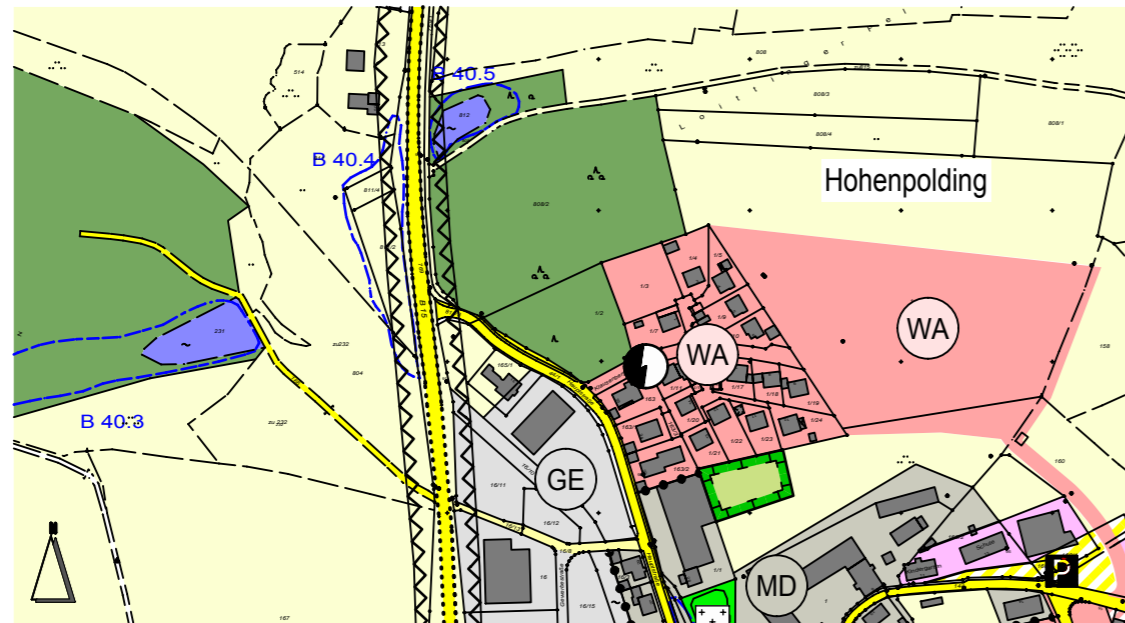
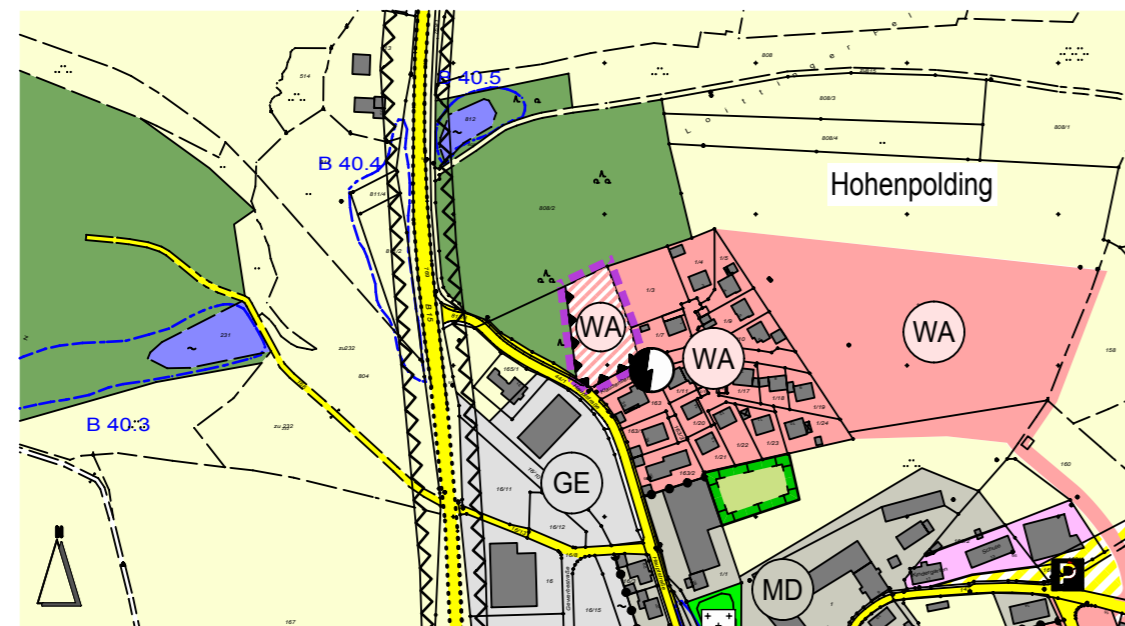


Gemeinde Hohenpolding - LKR. Erding Flächennutzungsplan - 7. Änderung






Ausschnitt aus dem rechtsgültigen Flächennutzungsplan Gemeinde Hohenpolding



Flächennutzungsplan 7. Änderung "Klausenholz" Gemeinde Hohenpolding

Zeichenerklärung (§ 5 Abs. 2 Nr. 1 BauGB)

-  Allgemeines Wohngebiet nach § 4 BauNVO, Planung
-  Umgrenzung von Flächen für Vorkehrungen zum Schutz gegen schädliche Umwelteinwirkungen im Sinne des Bundes -Immissionsschutzgesetzes
-  Grenze des räumlichen Geltungsbereiches des Deckblattes

1. Der Gemeinderat hat in der Sitzung vom 06.02.2013 die Aufstellung der 7. Änderung des Flächennutzungsplans beschlossen. Der Aufstellungsbeschluss wurde am 26.03.2013 ortsüblich bekannt gemacht. (§ 2 Abs. 1 BauGB)
2. Die frühzeitige Öffentlichkeitsbeteiligung gemäß § 3 Abs. 1 BauGB mit öffentlicher Darlegung und Anhörung für den Vorentwurf der 7. Änderung des Flächennutzungsplans in der Fassung vom 17.12.2013 hat in der Zeit vom 27.01.2014 bis 28.02.2014 stattgefunden.
3. Die frühzeitige Beteiligung der Behörden und sonstigen Träger öffentlicher Belange gemäß § 4 Abs. 1 BauGB für den Vorentwurf der 7. Änderung des Flächennutzungsplans in der Fassung vom 17.12.2013 hat in der Zeit vom 20.01.2014 bis 28.02.2014 stattgefunden.
4. Zu dem Entwurf der 7. Änderung des Flächennutzungsplans in der Fassung vom 11.03.2014 wurden die Behörden und sonstigen Träger öffentlicher Belange gemäß § 4 Abs. 2 BauGB in der Zeit vom 10.04.2014 bis 20.05.2014 beteiligt.
5. Der Entwurf der 7. Änderung des Flächennutzungsplans in der Fassung vom 11.03.2014 wurde mit der Begründung gemäß § 3 Abs. 2 BauGB in der Zeit vom 15.04.2014 bis 20.05.2014 öffentlich ausgelegt.
6. Die Gemeinde Hohenpolding hat mit Beschluss des Gemeinderats vom 26.05.2014 die 7. Änderung des Flächennutzungsplans in der Fassung vom 26.05.2014 festgestellt.

Hohenpolding, den 28.05.2014

1. Bürgermeister

(Siegel)

7. Das Landratsamt Erding hat die 7. Änderung des Flächennutzungsplans mit Bescheid vom 23.07.2014 AZ 41-2 gemäß § 6 BauGB genehmigt.

(Siegel Genehmigungsbehörde)

8. Die Erteilung der Genehmigung der 7. Änderung des Flächennutzungsplans wurde am 04.08.2014 gemäß § 6 Abs. 5 BauGB ortsüblich bekannt gemacht. Der Flächennutzungsplan ist damit wirksam.

Hohenpolding, den 07.08.2014

1. Bürgermeister

(Siegel)

Landshut, den 26.05.2014 Eva Weinzierl

Proj.-Plan-Nr. 21303-401-00
Maßstab 1:5000
Bearb./gez. WE
Datum 17.12.2013(VE)
11.03.2014 (E)

Entwicklung und Gestaltung von Landschaft

E G L

Neustadt 452
84028 Landshut
Tel. 0871-92393-0
Fax 0871-92393-18