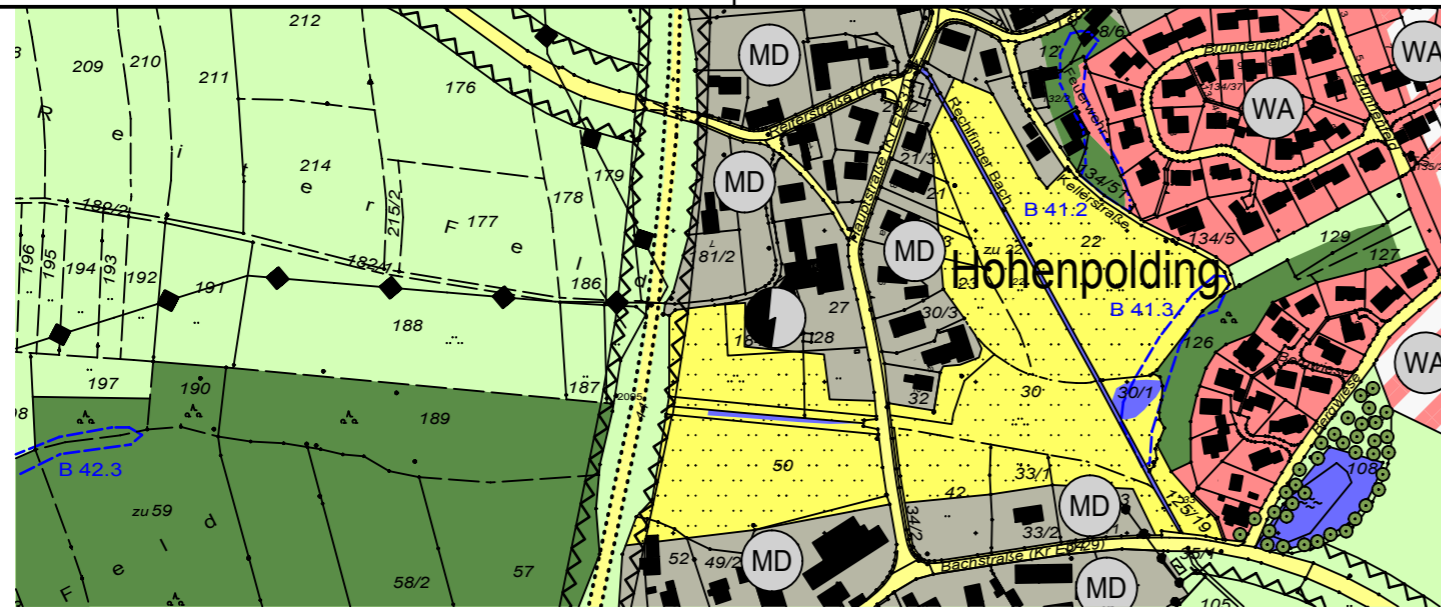
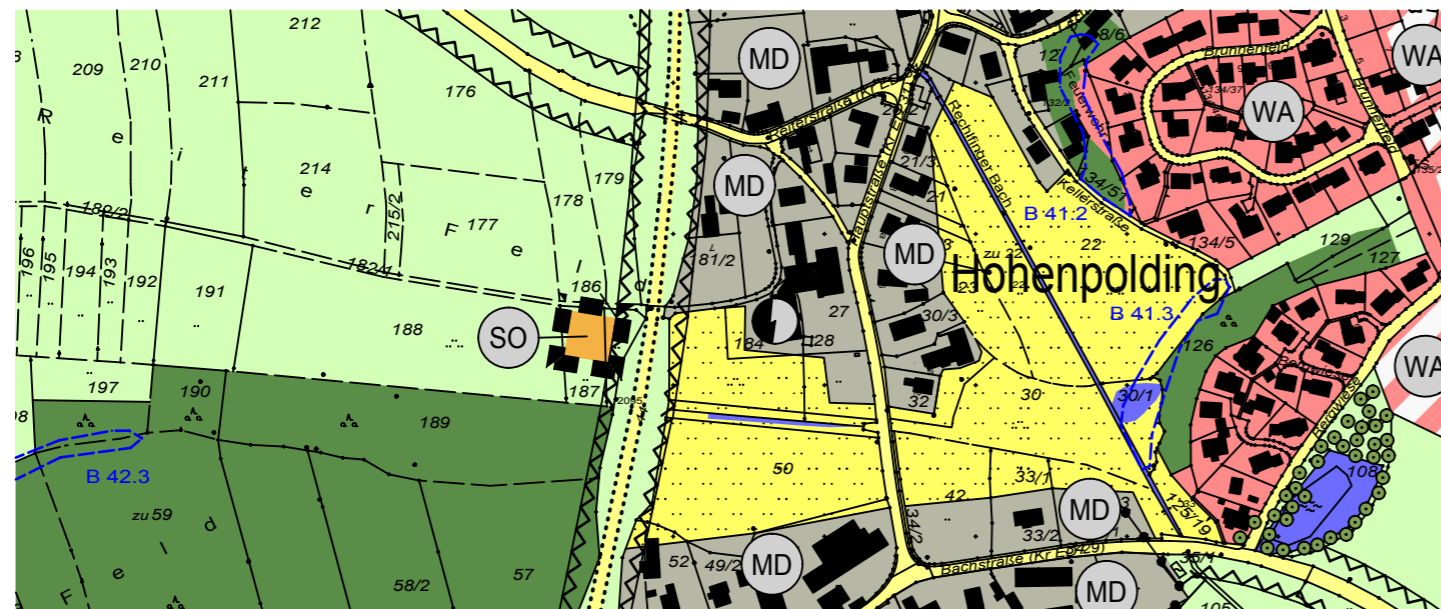


# Gemeinde Hohenpolding - LKR. Erding Flächennutzungsplan - 5. Änderung

## "Sondergebiet Energieversorgung"


















Ausschnitt: Rechtskräftiger Flächennutzungsplan M = 1 : 5.000



Flächennutzungsplan - 5. Änderung M = 1 : 5.000

### Zeichenerklärung

 Dorfgebiete nach § 5 BauNVO, Bestand	 Wasserflächen
 Allgemeine Wohngebiete nach § 4 BauNVO, Bestand	 Nachrichtliche Übernahme aus Biotopkartierung vom 23.10.85
 Allgemeine Wohngebiete nach § 4 BauNVO, Planung	 Obstwiese / Einzelbäume
 Sonstige Sondergebiete nach § 11 BauNVO, Energiegewinnung	 Anbauverbotszone entlang klassifizierter Straßen
 Flächen für Versorgungsanlagen Energieversorgung	 Abgrenzungen unterschiedlicher Nutzung
 Flächen für die Landwirtschaft	 Hauptversorgungsleitung oberirdisch
 Flächen für die Forstwirtschaft	 Grenze des räumlichen Geltungsbereiches des Deckblattes
 Fläche mit Bedeutung für das Landschaftsbild	

Der Beschluss zur 5. Änderung des rechtskräftigen Flächennutzungsplanes im vereinfachten Verfahren gemäß § 13 BauGB wurde vom Gemeinderat am 12.04.2011 gefasst und am 13.05.2011 ortsüblich bekannt gegeben (§ 2 Abs. 1 BauGB).

Die öffentliche Auslegung des vom Gemeinderat am 12.04.2011 gebilligten Entwurfs der 5. Änderung des Flächennutzungsplanes in der Fassung vom 10.10.2011 hat in der Zeit vom 08.11.2011 bis 13.12.2011 stattgefunden. (§ 3 Abs. 2 BauGB).

Den berührten Behörden und sonstigen Trägern öffentlicher Belange wurden der Zeit vom 08.11.2011 bis 13.12.2011 Gelegenheit zur Stellungnahme zur 5. Änderung des Flächennutzungsplanes - Entwurf in der Fassung vom 10.10.2011 gegeben. (§ 4 Abs. 2 BauGB).

Das Landratsamt Erding hat die 5. Änderung des Flächennutzungsplanes - in der Fassung vom 10.10.2011 mit Bescheid vom 24.04.2012, Az 41 - 2 genehmigt.

Die ortsübliche Bekanntmachung des Satzungsbeschlusses erfolgte am 25.05.2012. Mit der Bekanntmachung wird die 5. Änderung des Flächennutzungsplanes in der Fassung vom 10.10.2011 wirksam (§ 6 Abs. 5 BauGB).

Hohenpolding, den 10.10.2011 1. Bürgermeister

Proj.-Plan-Nr. 21114-402-00  
Maßstab 1:5000  
Bearb./gez. WE/HK  
Datum 28.03.2011 (VE)  
12.04.2011 (E)  
19.07.2011/10.10.2011

Entwicklung und Gestaltung von Landschaft

Neustadt 452  
84028 Landshut  
Tel. 0871-92393-0  
Fax 0871-92393-18



Landshut, den 10.10.2011 .....